

«Согласовано»

Глава администрации
Муниципального района

«Сухиничский район»

« »

2019 г.

А.С. Колесников



«Утверждаю»

Заведующий МКДОУ

«Детский сад № 162»

«24» 07 2019 г. Л.И. Соколова

«Согласовано»

Начальник ГИБДД майор полиции

А.В. Коробов

« »

2019 г.

ПАСПОРТ

Муниципального казённого дошкольного образовательного учреждения «Детский сад № 162» общеразвивающего вида с приоритетным осуществлением деятельности по физкультурно-оздоровительному направлению
г. Сухиничи Сухиничского района

2019г.

АННОТАЦИЯ

Паспорт дорожной безопасности МКДОУ «Детский сад № 162» разработан, с целью сохранения жизни и здоровья участников образовательного процесса (воспитанников).

Современное дошкольное образовательное учреждение представляет собой сложную систему, компонентами которой являются участники образовательного процесса. Работа по обеспечению безопасности для воспитанников и работников дошкольного образовательного учреждения осуществляется на основе нормативных документов по дорожной безопасности, локальных актов руководителя о мерах по обеспечению безопасности жизнедеятельности МКДОУ «Детский сад № 162»

Паспорт дорожной безопасности МКДОУ «Детский сад № 162» является информационно – справочным документом, в котором отражаются сведения о соответствии дошкольного учреждения требованиям безопасности и защищенности, устанавливаются требования, подтверждающие его готовность обеспечивать проведение необходимых мероприятий по дорожной безопасности воспитанников МКДОУ «Детский сад № 162».

Разработка паспорта дорожной безопасности осуществляется администрацией МКДОУ «Детский сад № 162» (Руководителем ДОУ) и подлежит обязательному согласованию. Паспорт дорожной безопасности составляется на текущий период и дополняется и корректируется путём внесения изменений во все документальные сведения, включенные в паспорт, с указанием причин и даты их внесения (например, изменение схемы). При заполнении паспорта дорожной безопасности МКДОУ «Детский сад № 162» разрешается вносить дополнительную информацию с учётом особенностей объекта образования.

Уточнение данных в паспорте дорожной безопасности осуществляется ежегодно по состоянию на начало января текущего года и дополняется или корректируется по мере необходимости, с внесением изменений во все экземпляры. Актуализация паспорта (переоформление) осуществляется каждые 3 года с момента его утверждения. По истечении указанного срока составляется новый Паспорт объекта. Паспорт дорожной безопасности регистрируется в установленном делопроизводстве порядке. Паспорт составляется в двух экземплярах. Один экземпляр хранится у руководителя ДОУ должностного лица, отвечающего за безопасность объекта), второй экземпляр – в администрации муниципального образования.

Общие сведения

Муниципальное казённое дошкольное образовательное учреждение «Детский сад № 162» г. Сухиничи Сухиничского района Калужской области.

Тип ОУ _____ дошкольное образовательное учреждение _____

Юридический адрес: _____ 249270 Калужская область, г. Сухиничи, _____
ул. Железнодорожная дом 7 _____

Фактический адрес: _____ 249270 Калужская область, г. Сухиничи, ул. _____
Железнодорожная дом 7 _____

Заведующий: _____ Сокорова Лариса Ивановна _____

Заведующий хозяйством: _____ Хомутова Галина Петровна _____

Количество воспитанников: _____ 110 _____

Наличие уголка по БДД – _____ имеются в каждой группе _____

Наличие класса по БДД – _____ нет _____

Наличие автогородка (площадки) по БДД – _____ нет _____

Время работы МКДОУ: _____ с 07-00 до 19-00, суббота, воскресенье _____
праздничные дни - выходной

Телефоны оперативных служб:

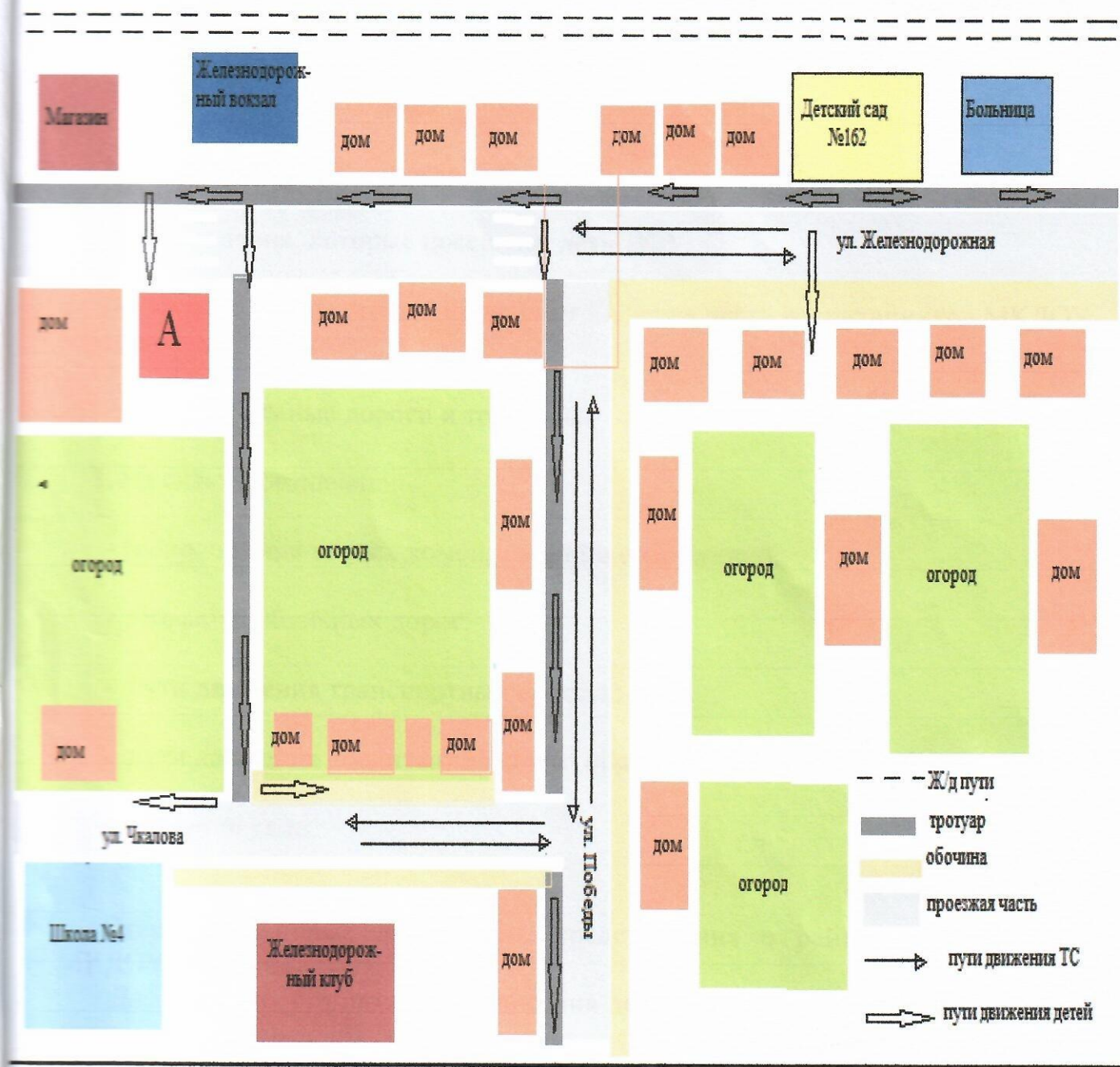
	Вызов мобильного телефона	с	Вызов городского телефона	с
Единая диспетчерская служба: 112				
Пожарная часть	101		01	
Полиция	102		02	
Скорая медицинская помощь	103		03	
Аварийная газовая служба	104		04	

Содержание

План – схемы ДОУ

- 1) Район расположения МКДОУ «Детский сад № 162», пути движения транспортных средств и воспитанников;
- 2) организация дорожного движения в непосредственной близости от образовательного учреждения с размещением соответствующих технических средств, маршруты движения детей и расположения парковочных мест;
- 3) маршруты движения организованных групп детей от МКДОУ «Детский сад № 162»;
- 4) пути движения транспортных средств к местам разгрузки/погрузки и рекомендуемых безопасных путей передвижения детей по территории образовательного учреждения.

1. План-схема района расположения ДОУ,
пути движения транспортных средств и детей (воспитанников)



1. Район расположения МКДОУ «Детский сад № 162» определяется группой жилых домов, зданий и улично-дорожной сетью общественного транспорта центром которого является непосредственно образовательное учреждение.

2. Территория, указанная в схеме, включает в себя:

- образовательное учреждение;
- учреждения, которые посещают дети ДОУ;
- жилые дома, в которых проживает большая часть воспитанников МКДОУ «Детский сад № 162»
- автомобильные дороги и тротуары.

3. На схеме обозначено:

- расположение жилых домов, зданий и сооружений;
- сеть автомобильных дорог;
- пути движения транспортных средств;
- пути движения воспитанников в/из образовательного учреждения;
- названия улиц.

Схема необходима для общего представления о районе расположения МКДОУ «Детский сад № 162».

Для изучения безопасности движения детей на схеме обозначены наиболее частые пути движения воспитанников от дома (от отдалённых остановок маршрутных транспортных средств) к МКДОУ «Детский сад № 162» и обратно.

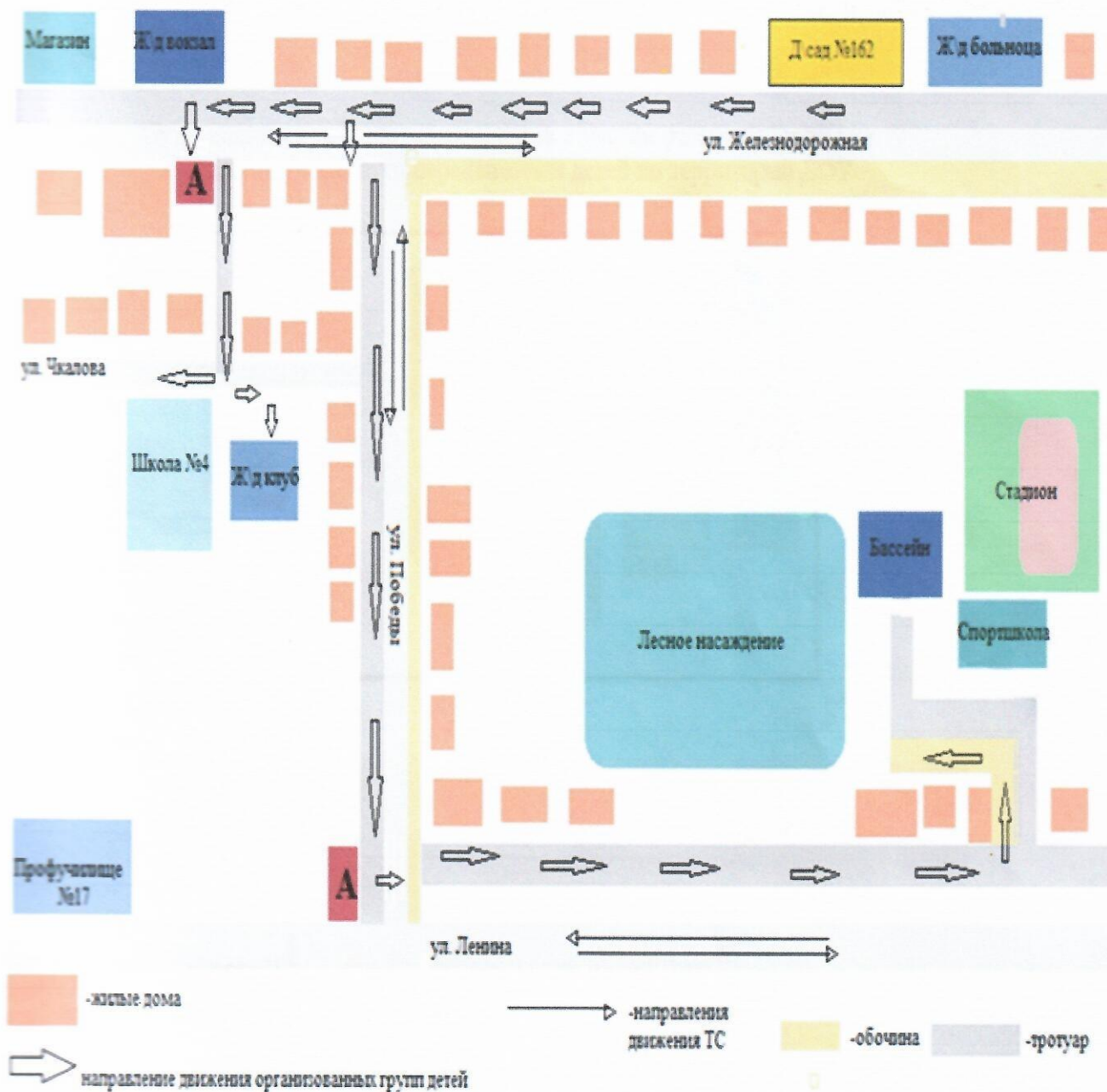
При исследовании маршрутов движения детей необходимо уделить особое внимание опасным зонам, где часто пересекают проезжую часть не по пешеходному переходу.

Маршруты движения организованных групп детей от МКДОУ «Детский сад № 162»

На этой схеме района расположения МКДОУ «Детский сад № 162» указаны безопасные маршруты движения детей от МКДОУ к вокзалу, школе № 4, Дому культуры ст. Сухиничи-Главные, бассейну, спортшколе и обратно.

Данные схемы используются педагогами МКДОУ при организации движения групп детей к местам проведения занятий вне территории МКДОУ.

Маршрут движения организованных групп детей от МКДОУ "Детский сад №162"

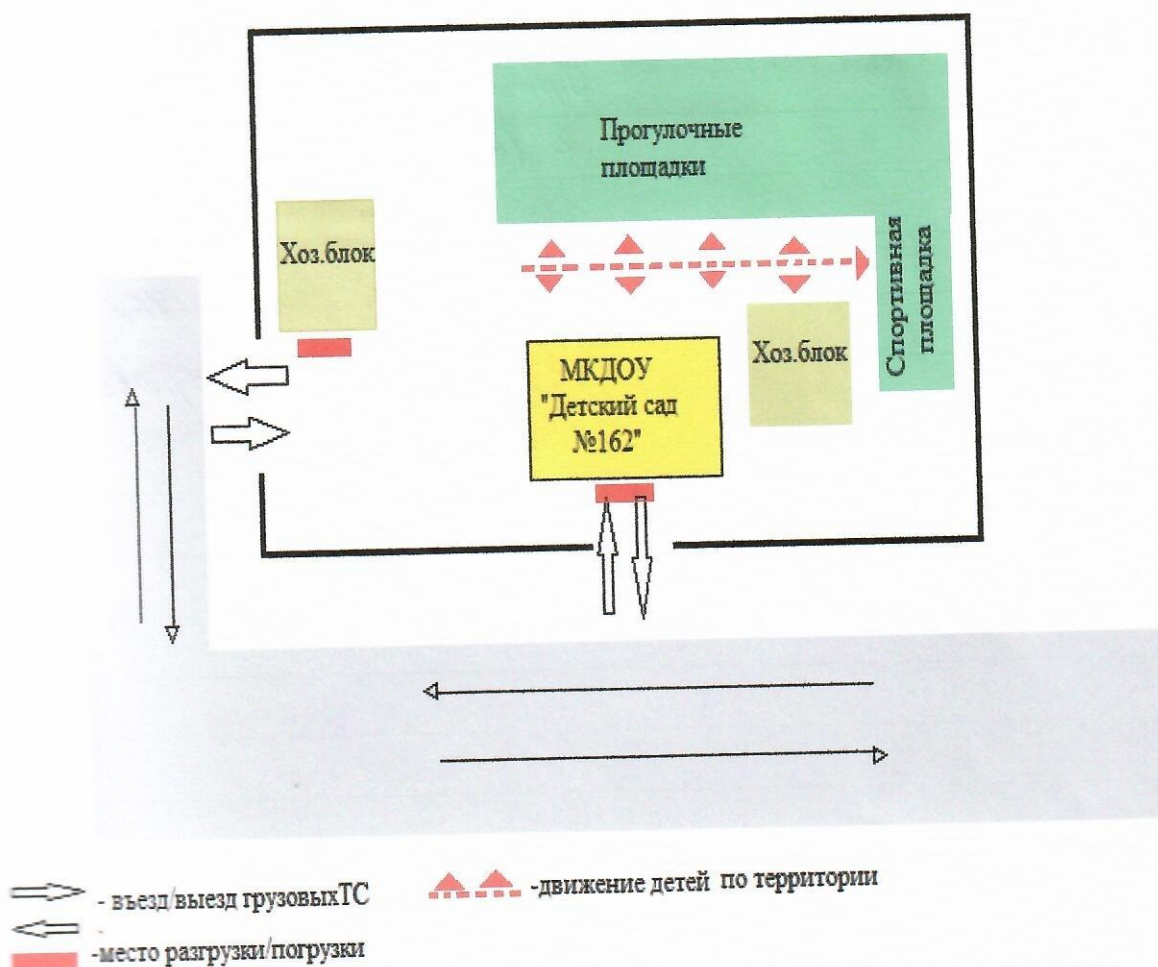


Пути движения транспортных средств к местам разгрузки/погрузки и рекомендуемые пути передвижения детей по территории ДОУ

На схеме указывается примерная траектория движения транспортного средства на территории ДОУ, в том числе место погрузки/разгрузки, а также безопасный маршрут движения детей во время погрузочно-разгрузочных работ.

В целях обеспечения безопасного движения детей по территории ДОУ необходимо исключить пересечение пути движения детей и пути движения транспортных средств.

Пути движения транспортных средств к местам разгрузки/погрузки и рекомендуемые пути передвижения детей по территории ДОУ



Прошито и прокумеровано
в (восемь) листов

Заведующий МКДОУ
«Детский сад №162»
О.И. Соколова

